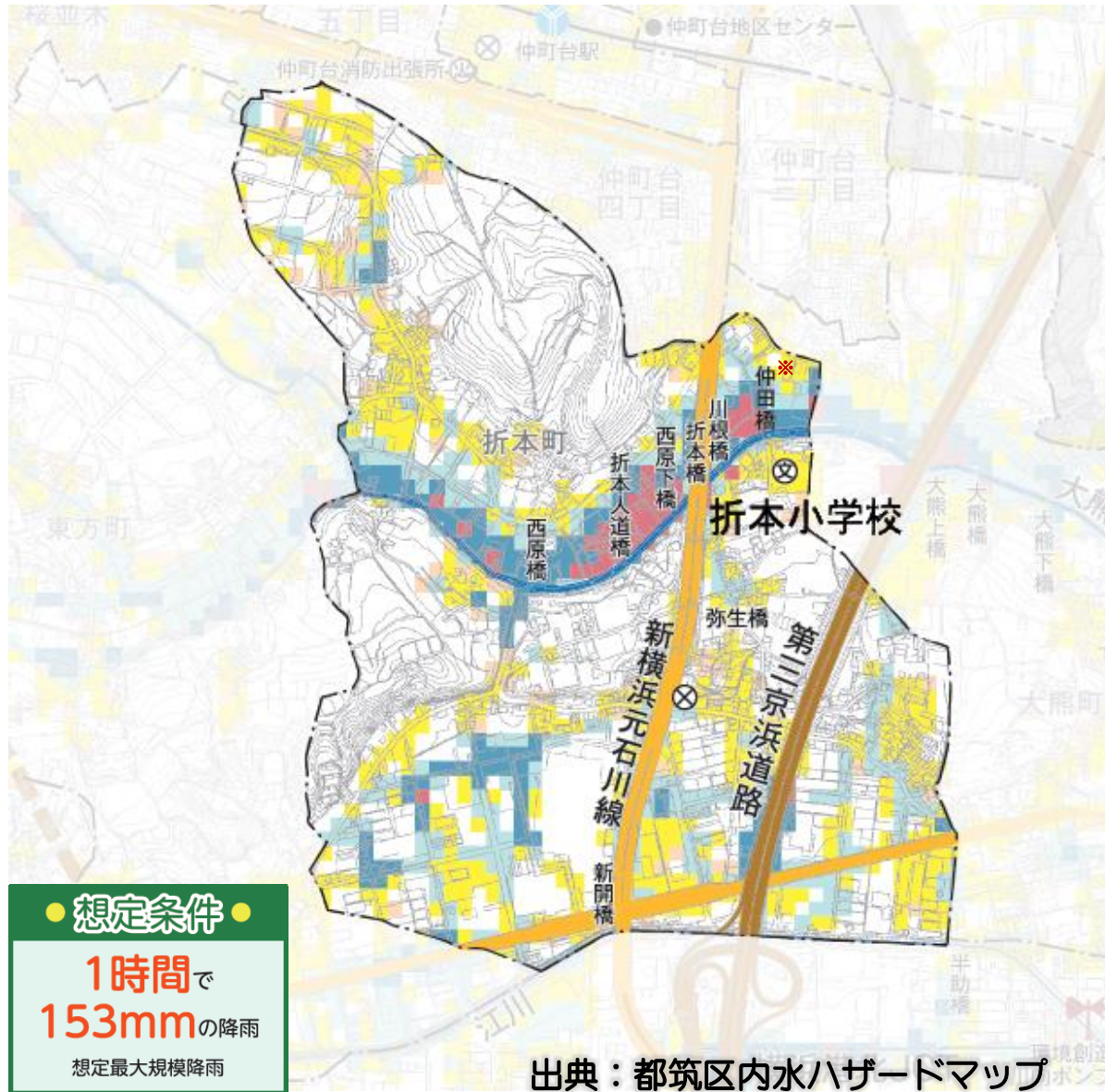


要保存

折本町版 内水ハザードマップ

都筑区内水ハザードマップが、令和3年6月に改定されました。

下の図は、そこから折本町を抜き出したものです。ご自分の住まい周辺を確認し、いざというときに備えておきましょう。



想定条件
 1時間で
153mmの降雨
 想定最大規模降雨

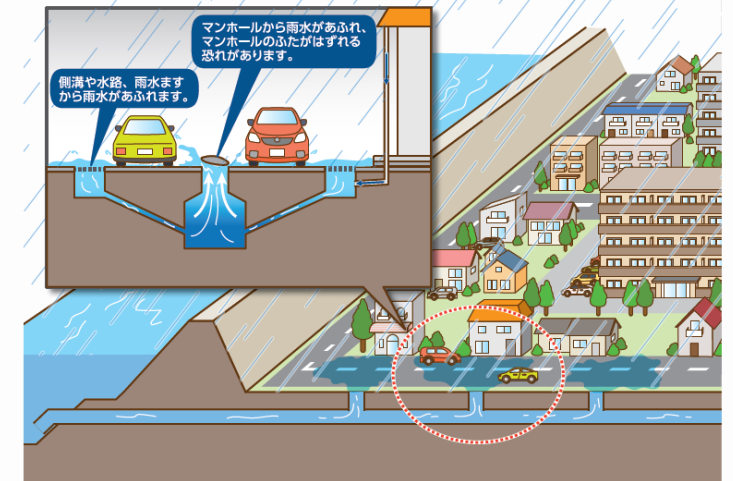
出典：都筑区内水ハザードマップ

※仲田橋→通称：学校橋

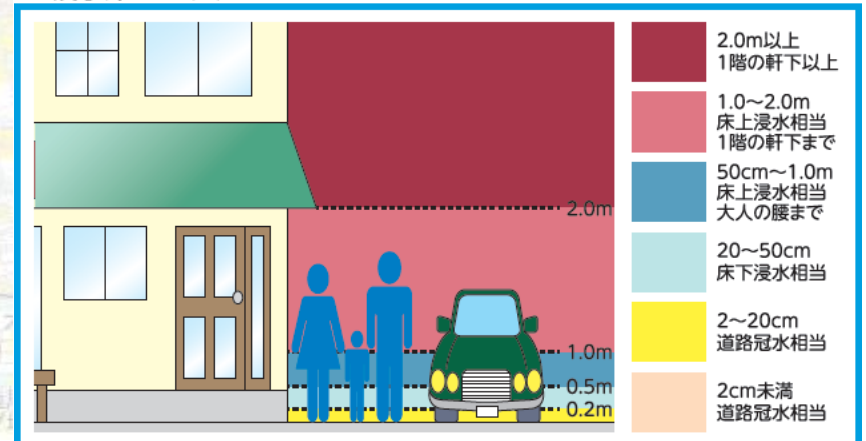
内水浸水想定区域(想定最大規模)

この内水ハザードマップは、下水道の能力を超える大雨に対して、浸水が想定される区域の皆さんに日頃からの備えや対策をとっていただくために作成したものです。

※河川周辺の浸水想定については、必ず洪水ハザードマップも併せてご覧ください。



◎浸水深のめやす



※洪水ハザードマップ・高潮ハザードマップの浸水深とは、浸水階級差が異なります。